

HEAD

Rivero de la Dirección Regional de la CONANP, así como al equipo consultor, Liquidambar, A.C. que apoyara los trabajos de este proceso, mencionando que a través del Programa de Manejo de Áreas Naturales Protegidas (PROMANP), se realizó un concurso para la contratación de un despacho que apoyará este proceso, en este caso fue la asociación Liquidambar, A.C. quien ganó el concurso, su representante es la Antrop. Erica Domínguez, a quien se le da la el uso de la palabra para dar continuidad al taller.

Se dio inicio a la presentación de la Agenda de trabajo de este taller, acto seguido los asistentes se presentaron, mencionando su lugar de origen, a qué se dedican y qué es lo que les interesa conocer del Área de Protección de Recursos Naturales Zona Protectora Forestal los terrenos constitutivos de las Cuencas de los Ríos Valle de Bravo, Malacatepec, Tilostoc Temascaltepec.

Acto seguido, la dirección del APRNZPF- Valle de Bravo, a través de Biol. María Elena Rodarte García dio a conocer mediante presentaciones y comentarios los siguientes temas:

- La historia del decreto del APRNZF- Valle de Bravo en 1941 y su papel en el contexto dentro de las 176 ANPs en el país a cargo de la CONANP. La importancia del decreto de creación del APRNZPF Valle de Bravo para disminuir la tala inmoderada de los bosques y cuidado del agua. Señala que esta área fue recategorizada en Junio de 2005 como Área de Protección de Recursos Naturales Zona Protectora Forestal.
- Explica la delimitación de las áreas naturales protegidas vecinas a Valle de Bravo, estas son: Bosconcheve, Mariposa Monarca y Nevado de Toluca. El APRN Valle de Bravo protege, agua, suelo, flora y fauna y bosque. Se señala la relación entre todas las ANPs contiguas.
- Las características generales del APRNZF- Valle de Bravo: su polígono, los municipios y ejidos que la componen; la población estimada (213 mil habitantes). Todos los núcleos agrarios que se encuentran en la zona, los tipos de vegetación y las especies en peligro de extinción dentro de la NOM059-SEMARNAT 2010, las amenazas a las especies en peligro de extinción y los ecosistemas.
- Explicación del Programa de Manejo (PM) como documento rector de planeación cómo se compone, cómo se estructura y se modifica a través del tiempo, cada 5 años, se busca que las personas lo adopten su normativa para que los futuros habitantes aprovechen los recursos naturales. No es una investigación, ni una ley, ni es algo estático sino dinámico que no sólo involucra a la CONANP sino a otras dependencias Federales y estatales. No es Prohibitivo, si no inductivo. Sujeto a la Consulta Pública que pueden ser revisados a través del IFAI y por otros actores como los mismos participantes. El objetivo es que lo conozcan y sean corresponsables de su aplicación y para garantizar que sus bosques le sirvan a sus descendientes.
- Se explica la Zonificación y la **Subzonificación**, criterios y metodología empleada para ello. Explica cada una de las subzonas que integran el ANP y brevemente, las actividades permitidas en cada una de ellas.
- Las características generales del APRNZF- Valle de Bravo.

- Explicación de la normativa y estructura del PM
- Explicación de las características relevantes del APRNZPF Valle de Bravo
- La Zonificación y **Subzonificación**, criterios y metodología empleada, acotó lo referente a la parte proporcional de los Mpios. de Donato Guerra y Villa de Allende que se encuentra en el área protegida.

Después de abrirse un periodo de preguntas y respuestas se realizó un trabajo en 2 mesas para el análisis de las Subzonas, a partir de lo cual, los participantes hicieron la presentación de resultados, realizando importantes observaciones, mismas que quedaron registradas en el **Formato de opinión**, dándose respuesta, a algunas de las mismas por parte del equipo de la Dirección del APRN Valle de Bravo

- Finalmente se hace una exposición sobre las Reglas administrativas
Sobre el particular se hace una reflexión en plenaria







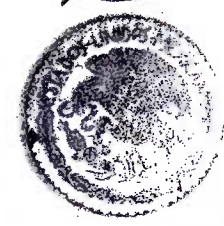

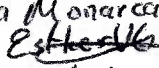





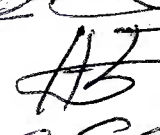
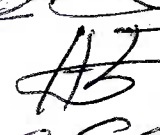



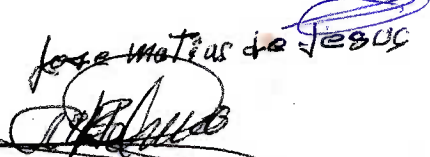
Principales acuerdos:

1. Los participantes recibieron el Decreto de creación del APRNZPF Valle de Bravo, el Acuerdo de re-categorización de la misma y el Borrador del Programa de Manejo.
2. Se realizaron exposiciones explicativas sobre el Borrador del Programa de Manejo del APRNZPF Valle de Bravo.
3. Se registraron las opiniones de los participantes
4. La Dirección del APRNZF Valle de Bravo, revisará las observaciones y sugerencias hechas en esta reunión sobre los temas expuestos, así como lo referente a las observaciones que se presenten hasta el día 18 de noviembre de 2014.

Al no haber más asuntos que tratar, se da por concluido el proceso de Consulta Pública de programa de Manejo de APRNZPF - Valle de Bravo con ejidatarios, comuneros y productores del municipio de Donato Guerra y Villa de Allende, Edo. Mex. siendo las 15:00 hrs. del día 24 de Octubre de 2014. Firmando para dar constancia los que en ella intervinieron. Anexándose la lista de asistencia.

[Handwritten signatures and notes at the bottom of the page, including names like ESTHER, RODRIGO, and others.]

Firmas Minuta Asistentes Taller con ejidatarios y sectores productivos de los
municipios. Donato Guerra y Villa de Allende, Edo. Mex.

Ing. Aurora Gutiérrez Cedillo Planeta Habitable, A.C. 
Ejido San Felipe y Santiago Pedro Reyes Antonio 
Ejido DEL MADRONO Antonio Urbino Valde 
Cleotilde Quintana Mori 
Batan chico VILLA DE ALLENDE DOMINGO CROZ 
Batan chico VILLA DE ALLENDE FERMIN MARTIN 
Batan chico Villa de Allende MX Diverio de Jesus S.
Agustín Estrada García Ejido de San Pablo Villa de Allende 
Meleci Desesos Vera Ejido de San Seronimo 
Esther Vazquez Gonzalez Organización de productores Forestales
y Agropecuario de la Mariposa Monarca 
Juan Silva Jordan Tesorero Ejido San Agustín de las
Palmas 
Sebastián de paz REXES 
Albino Bautista p.
Ignacio Luis Gomez R. 
Juana Francisco Rosas 
~~Juan Gonzalez~~ San Antonio de la Laguna
Municipio Donato Guerra 
Solomon Gonzalez Rodriguez 
ANTONIO JARAMILLO 
SILVESTRE VINCIS 
Roberto Diaz Cruz 
Rafael G. BENAVIDES 
Jose Matias de Jesus 

Serge dege Bueno
DE DONATO Guerra

Coordinador Forestal

Teodoro Marin Trinidad Comisariado Ejidal de el Capulin Donato Guerra

Candido Vilchis Vilchis - Comisariado Ejidal.
Dir. de Desarrollo Agropecuario.

Jos Morales Vera

Asesor Agropecuario
DE VILLAS DE ALLENDE

Agustin Vilchis Celestino

Felipe Catarino Lorenzo

Joel Marín J.

Ma. Elena Rodarte García

Mercedes Luz Reyes Veliz

Ma. Fernanda Barrientos C

Hugo Eladio Anguiano Gonzalez

Nobira Espinoza Miguel Asesor

Erica Dominguez Cervantes Liquidadora



COMISARIADO EJIDAL
RANCHERIA DE
"EL CAPULIN"
MPIO. DE DONATO GUERRA
ESTADO DE MEXICO.
IS-032-1-0003

[Handwritten signatures and initials]

Hugo E. Anguiano bler.

[Handwritten signature]